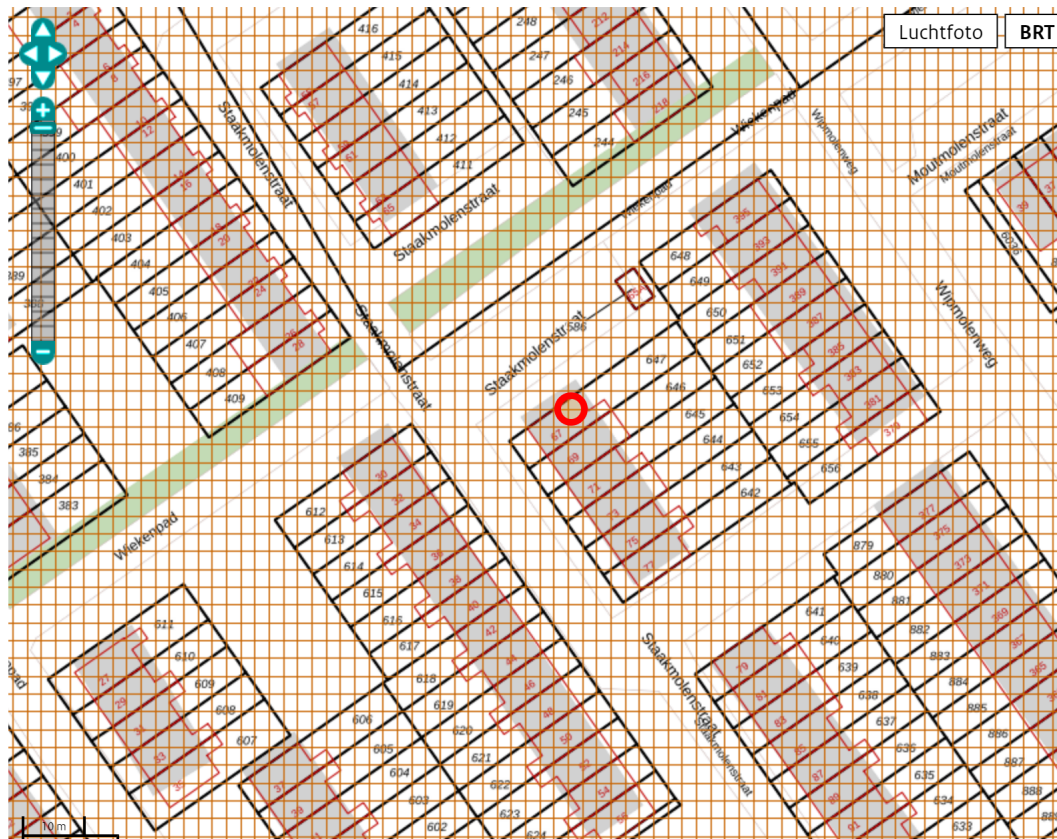




Rapport Bodemloket

FL003400883 3B. Jaap Edenpad / Molenbuurt

Datum: 22-5-2023







Legenda


Locatie



Voortgang onderzoek

-  Gegevens aanwezig, status onbekend
-  Saneringsactiviteit
-  Voldoende onderzocht/gesaneerd
-  Onderzoek uitvoeren
-  Historie bekend

Mijnsteengebieden

-  Mijnsteengebieden Limburg
Besluit Bodemkwaliteit

Rapport FL003400883 3B. Jaap Edenpad / Molenbuurt

Inhoud

- 1 Algemeen
 - 1.1 Administratieve gegevens
 - 1.2 Statusinformatie
 - 1.3 Verontreinigende (onderzochte) activiteiten
 - 1.4 Onderzoeksrapporten
 - 1.5 Besluiten
 - 1.6 Saneringsinformatie
 - 1.7 Contactgegevens
- 2 Disclaimer

1 Algemeen

Dit rapport is opgesteld met de gegevens uit <http://www.bodemloket.nl>.

1.1 Administratieve gegevens

Locatienaam: 3B. Jaap Edenpad / Molenbuurt
Identificatiecode volgens bevoegd gezag: FL003400883
Locatiecode gemeentelijk BIS: NZ003400732
Adres: Jaap Edenpad Almere
Gegevensbeheerder: Almere
Als de gegevensbeheerder de provincie is, kan er bij de gemeente en/of de omgevingsdienst waar de locatie onder valt meer informatie beschikbaar zijn.

1.2 Statusinformatie

Vervolg: uitvoeren OO.
Omschrijving: Er moet op de locatie een oriënterend onderzoek worden uitgevoerd naar de aard en ernst van de (mogelijke) verontreiniging. De basis voor dit onderzoek is het 'Protocol Oriënterend Onderzoek' (Sdu, 1993).

1.3 Verontreinigende (onderzochte) activiteiten

Omschrijving	Start	Eind
--------------	-------	------

1.4 Onderzoeksrapporten

Type	Auteur	Nummer	Datum
Bodemsanering bedrijven (BSB)	Oranjewoud	148547	2004-09-29

1.5 Besluiten

Type	Kenmerk	Datum
------	---------	-------

1.6 Saneringsinformatie

Bovengronds	Ondergronds	Start	Eind
-------------	-------------	-------	------

1.7 Contact

Gedetailleerde informatie over deze locatie kunt u opvragen bij

Gemeente Almere

<http://www.almere.nl>

2 Disclaimer

De bodeminformatie omvat alleen informatie die bij de provincie en gemeenten bekend is. Wanneer er geen gegevens op de kaart staan kunnen we niet met zekerheid zeggen dat de ondergrond schoon is. Andersom wijzen historische bedrijfsactiviteiten op de kaart niet zonder meer op bodemverontreiniging. Om daar duidelijkheid in te krijgen moet de bodem verder onderzocht worden.

De inhoud van deze bodeminformatiekaart is met de grootste zorg samengesteld. Toch kan het voorkomen dat de informatie verouderd is of onjuistheden bevat. Wij vragen daarvoor uw begrip. Neem voor de meest actuele situatie van een locatie contact op met de gegevensbeheerder van de locatie. De contactgegevens van de gegevensbeheerder staat hierboven.

Uw reactie stellen we op prijs. Het geeft ons gelegenheid de fouten en gebreken te herstellen.

Rijkswaterstaat beheert de website Bodemloket. Vragen over de werking van de website kunt u stellen via onze helpdesk: <http://www.bodemplus.nl/helpdesk>.